



TRECHO DA TOPOGRAFIA  
NESTA PRANCHA

NOTAS:

1 - COTAS E DIMENSÕES EM METRO;

2 - MODELO DIGITAL DO TERRENO OBTIDO POR LEVANTAMENTO TOPOGRÁFICO DE CAMPO, COM CURVAS DE NÍVEL A CADA 1m;

3 - SISTEMA DE COORDENADAS PLANAS, PROJEÇÃO UTM, DATUM SIRGAS 2000, FUSO 24S.

CONVENÇÕES GEOMÉTRICAS DA LINHA BASE:

• PC - PONTO DE CURVA

• PT - PONTO DE TANGENTE

• T - TANGENTE

• DC - DESENVOLVIMENTO CIRCULAR

• PI - PONTO DE INTERSEÇÃO

• AC - ÂNGULO CENTRAL

• R - RAIO

• O - PONTO DE ORIGEM

• I - DEFLEXÃO

CONVENÇÕES:

	MURETA DE CONCRETO		MEIO-FIO EXISTENTE
	CURVA DE NÍVEL PROJETADA		EDIFICAÇÃO EXISTENTE
	PAVIMENTO BLOCO CONCRETO		PAVIMENTO ASFÁLTICO
	GARAGEM		RIO
	ÁRVORE EXISTENTE		BOCA DE LOBO
	PV ESGOTO		PONTE DE CONCRETO

LEVANTAMENTO PLANALTIMÉTRICO CADASTRAL

OBRA: URBANIZAÇÃO DA BEIRA RIO - ETAPA 02

LOCAL: CENTRO, VILA VALÉRIO-ES

RESPONSÁVEL TÉCNICO: MARCOS FELIPE PINTO DE SOUZA  
Data: 27/06/2025 13:36:54-0300  
Verifique em <https://validar.ib.gov.br>

CONTEÚDO: LEVANTAMENTO PLANALTIMÉTRICO PRAÇA MUNICIPAL E RUAS ADJACENTES

ÁREA: 15.000,00m2

ESCALA: INDICADAS

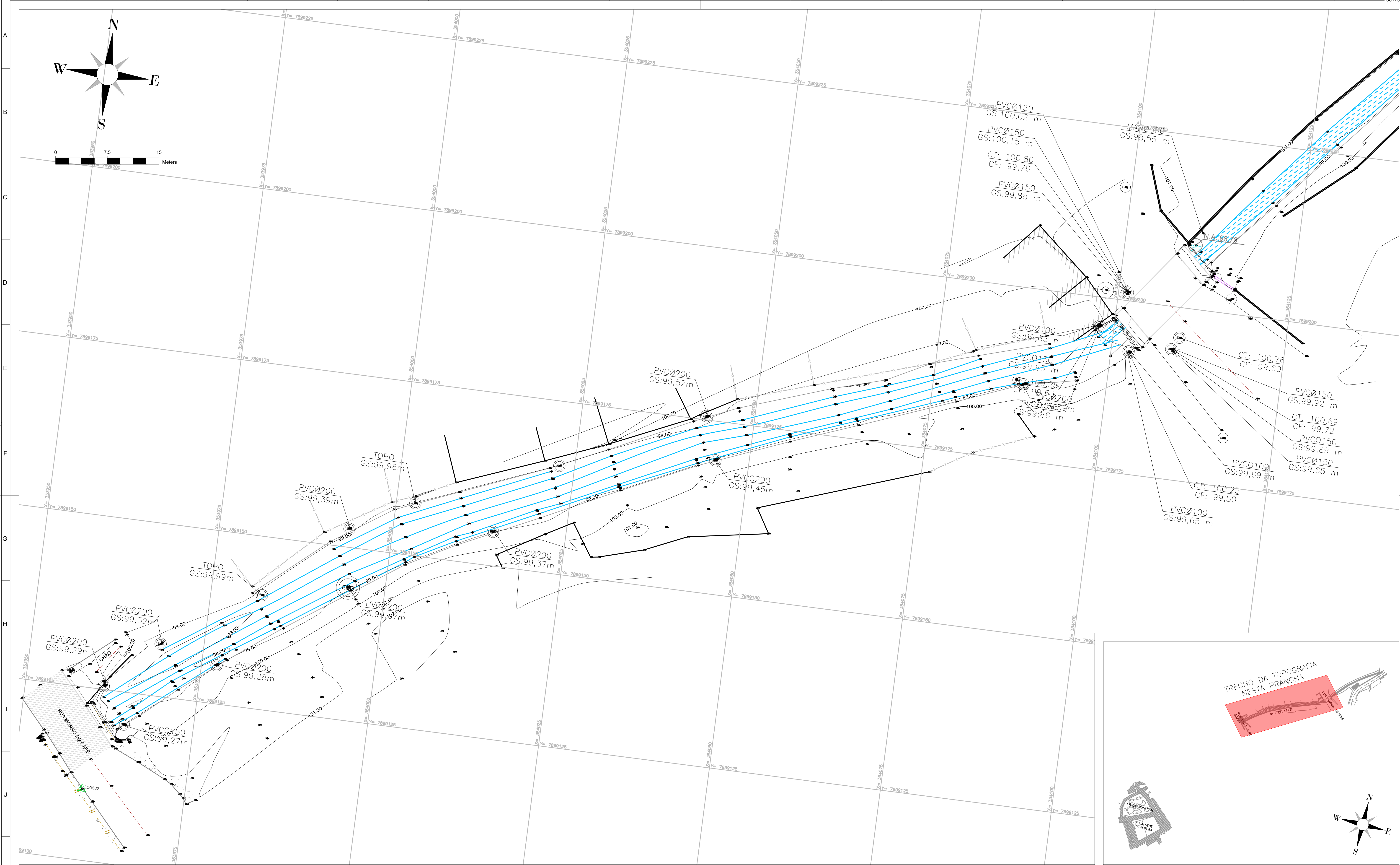
DATA: jul-24

PRANCHA: 01/03

REV: RD

FOLHA: A1

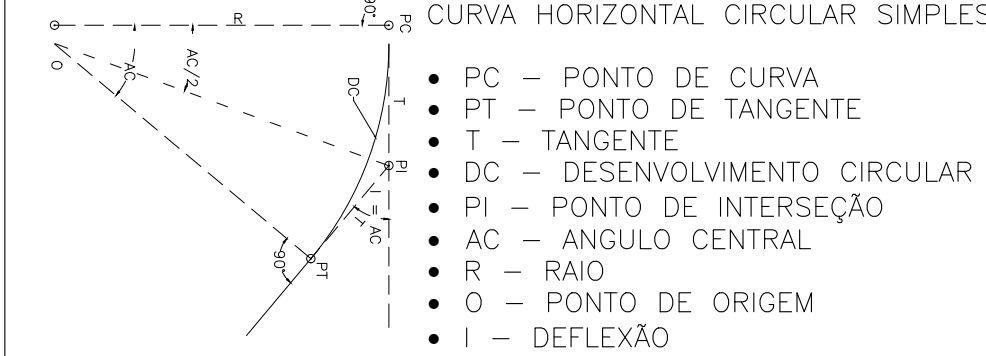




NOTAS:

- 1 - COTAS E DIMENSÕES EM METRO;
- 2 - MODELO DIGITAL DO TERRENO OBTIDO POR LEVANTAMENTO TOPOGRÁFICO DE CAMPO, COM CURVAS DE NÍVEL A CADA 1m;
- 3 - SISTEMA DE COORDENADAS PLANAS, PROJEÇÃO UTM, DATUM SIRGAS 2000, FUSO 24S.

CONVENÇÕES GEOMÉTRICAS DA LINHA BASE:



CONVENÇÕES:

	MURETA DE CONCRETO		MEIO-FIO EXISTENTE
	CURVA DE NÍVEL PROJETADA		EDIFICAÇÃO EXISTENTE
	PAVIMENTO BLOCO CONCRETO		PAVIMENTO ASFÁLTICO
	GARAGEM		RIO
	ÁRVORE EXISTENTE		BOCA DE LOBO
	PV ESGOTO		PONTE DE CONCRETO

LEVANTAMENTO PLANALTIMÉTRICO CADASTRAL

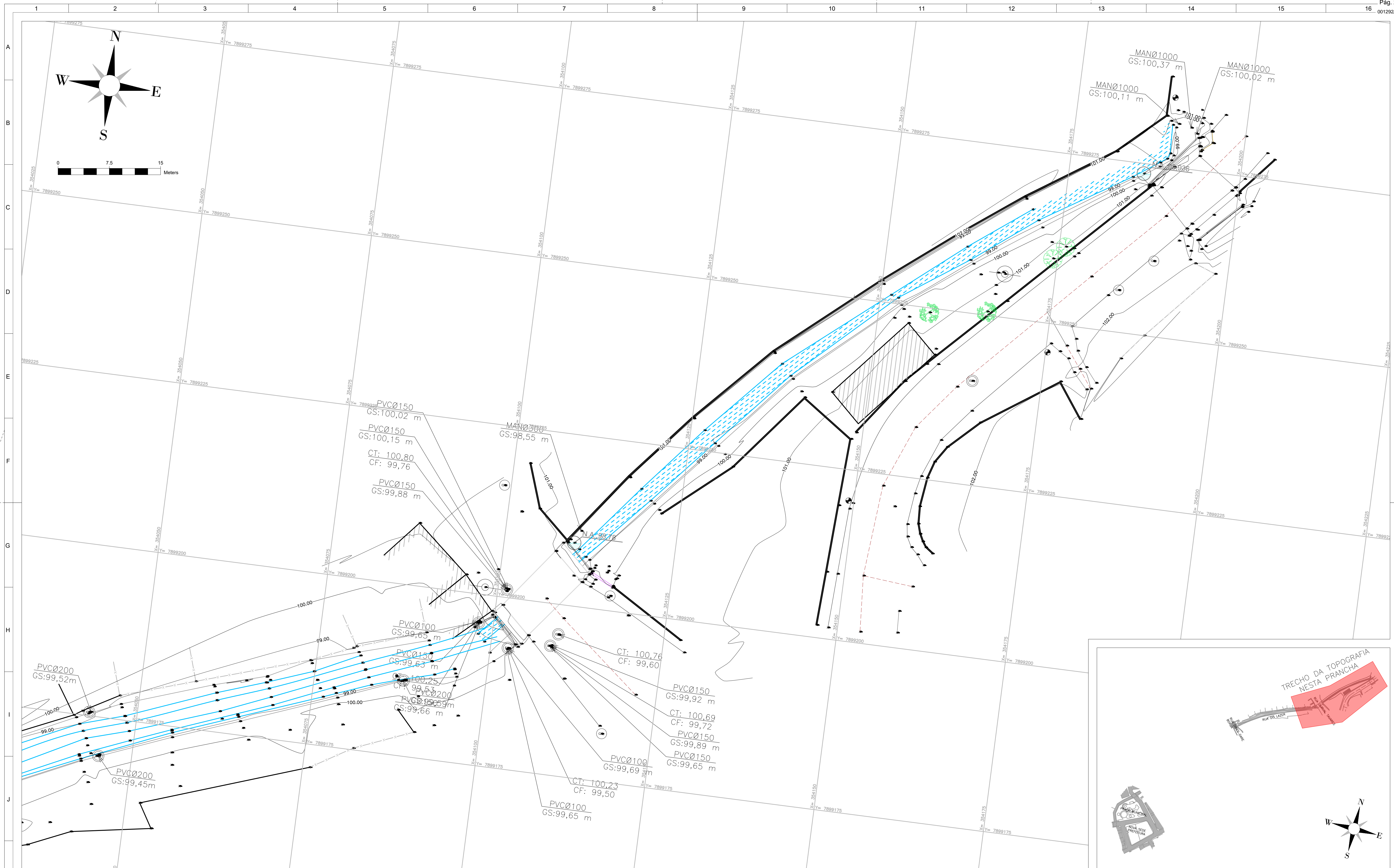
OBRA: URBANIZAÇÃO DA BEIRA RIO - ETAPA 02  
LOCAL: CENTRO, VILA VALÉRIO-ES  
RESPONSÁVEL TÉCNICO: MARCOS FELIPE PINTO DE SOUZA  
Documento assinado digitalmente  
Data: 27/06/2025 13:36:54 -0300  
Verifique em <https://validar.dl.gov.br>



CONTEÚDO: LEVANTAMENTO PLANALTIMÉTRICO RUA DO LAZER  
ÁREA: 15.000,00m²

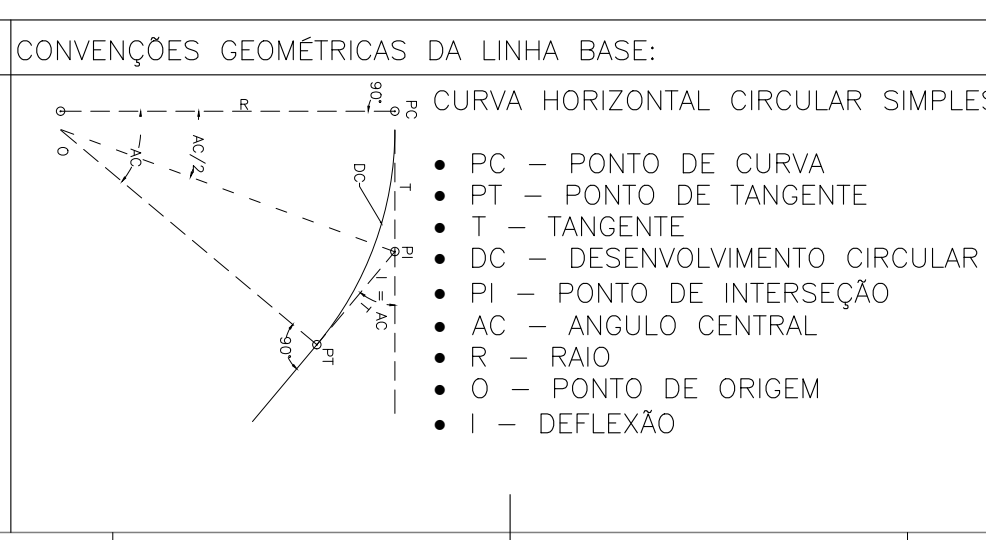
ESCALA: INDICADAS  
DATA: jul-24  
PRANCHA: 02/03  
REV: RD  
FOLHA: A1





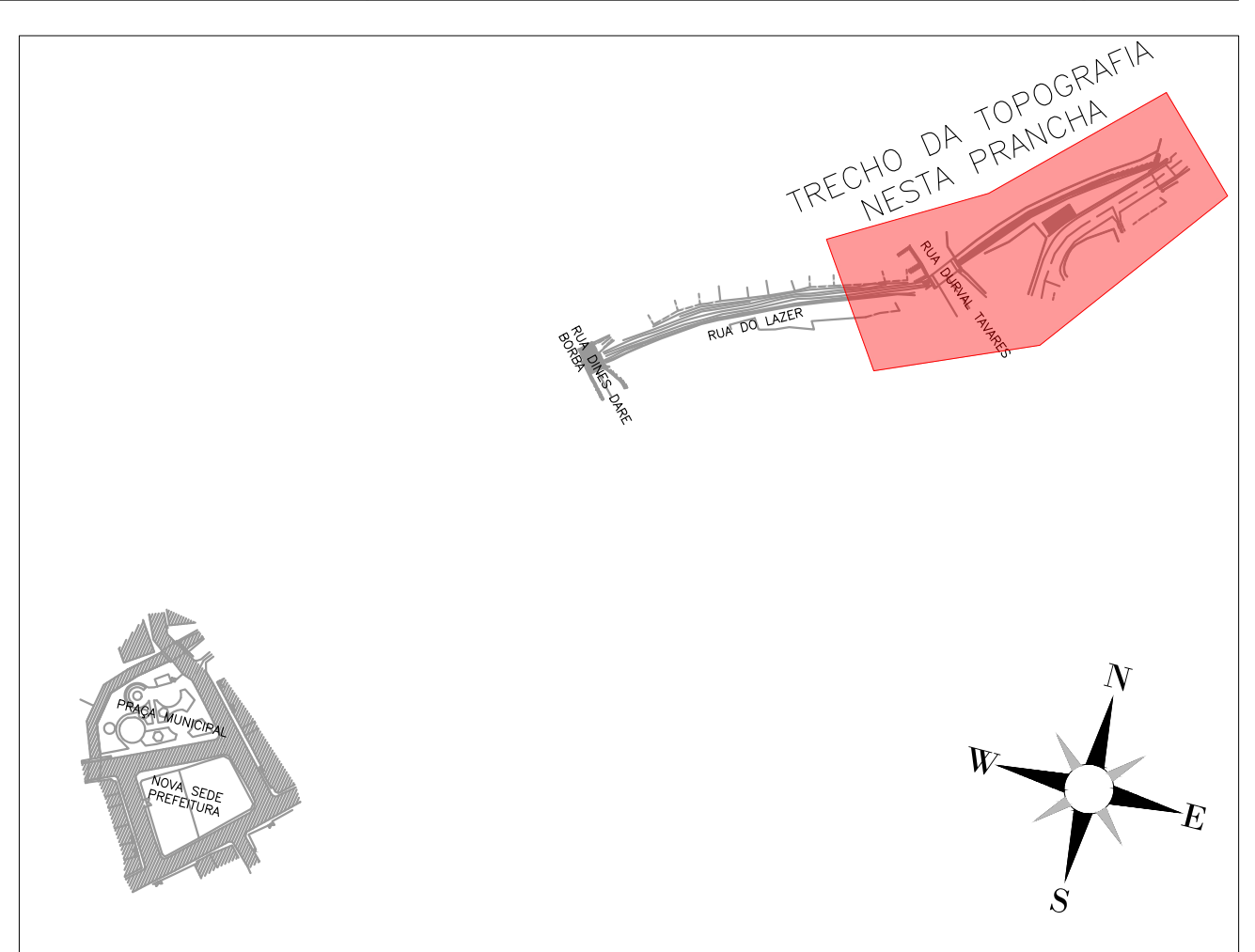
**NOTAS:**

1 - COTAS E DIMENSÕES EM METRO;  
2 - MODELO DIGITAL DO TERRENO OBTIDO POR LEVANTAMENTO TOPOGRÁFICO DE CAMPO, COM CURVAS DE NÍVEL A CADA 1m;  
3 - SISTEMA DE COORDENADAS PLANAS, PROJEÇÃO UTM, DATUM SIRGAS 2000, FUSO 24S.



**CONVENÇÕES:**

	MURETA DE CONCRETO		MEIO-FIO EXISTENTE
	CURVA DE NÍVEL PROJETADA		EDIFICAÇÃO EXISTENTE
	PAVIMENTO BLOCO CONCRETO		PAVIMENTO ASFÁLTICO
	GARAGEM		RIO
	ÁRVORE EXISTENTE		BOCA DE LOBO
	PV ESGOTO		PONTE DE CONCRETO



LEVANTAMENTO PLANIALTIMÉTRICO CADASTRAL				
OBRA: URBANIZAÇÃO DA BEIRA RIO - ETAPA 02				
LOCAL: CENTRO, VILA VALÉRIO-ES		RESPONSÁVEL TÉCNICO: MARCOS FELIPE PINTO DE SOUZA		
CONTÉUDO: LEVANTAMENTO PLANIALTIMÉTRICO RUA DO LAZER		ÁREA: 15.000,00m²		
ESCALA: INDICADAS	DATA: jul-24	PRANCHA: 03/03	REVISÃO: RD	FOLHA: A1